



**АДМИНИСТРАЦИЯ ГОРОДА КОСТРОМЫ
НАЧАЛЬНИК УПРАВЛЕНИЯ БЛАГОУСТРОЙСТВА
АДМИНИСТРАЦИИ ГОРОДА КОСТРОМЫ**

РАСПОРЯЖЕНИЕ

№ 74 -р

15.12.2025

Об утверждении схемы границ прилегающей территории к земельному участку с кадастровым номером 44:27:070109:37 местоположение которого установлено относительно ориентира, расположенного в границах участка. Почтовый адрес ориентира: Российская Федерация, Костромская область, город Кострома, улица Волжская 2-я, дом 4б

В соответствии с Законом Костромской области от 16 июля 2018 года № 420-6-ЗКО «О содержании правил благоустройства территории муниципального образования Костромской области и порядке определения границ прилегающих территорий», приказом Комитета архитектуры и градостроительства Костромской области от 8 февраля 2024 года № 2 «Об утверждении формы схемы границ прилегающей территории, требований к ее подготовке, к точности и методам определения координат характерных точек границ прилегающей территории», решением Думы города Костромы от 25 апреля 2013 года № 60 «Об утверждении Правил благоустройства территории города Костромы», руководствуясь Положением об Управлении благоустройства Администрации города Костромы, утвержденным решением Думы города Костромы от 27 октября 2022 года № 187,

О Б Я З Ы В А Ю:

1. Утвердить прилагаемую схему границ прилегающей территории к земельному участку с кадастровым номером 44:27:070109:37, местоположение которого установлено относительно ориентира, расположенного в границах участка. Почтовый адрес ориентира: Российская Федерация, Костромская область, город Кострома, улица Волжская 2-я, дом 4б.

2. Настоящее распоряжение подлежит официальному опубликованию и размещению на официальном сайте Администрации города Костромы в информационно-телекоммуникационной сети Интернет.

Начальник Управления






Т.А. Подойницына

1. -209 ():
, . , . 2- , 4
-
2. ,
44:27:070109:37
3. () ,
: , , ,
" "
-
- :4401038249, :1034408632488
4. : 1326.2 (.)
5. ,
:
-
6. ()
() ,
-
7. (0 .. 650.9 . .),
.. 650.9 (- 0 .. ,

	, ()	
		Y
1	2	3
-209/1	288 798.93	1 216 106.69
-209/2	288 800.08	1 216 116.96
-209/3	288 740.78	1 216 109.17
-209/4	288 740.02	1 216 105.92
-209/5	288 740.19	1 216 104.64
-209/6	288 746.60	1 216 105.39
-209/7	288 747.21	1 216 099.88
-209/8	288 748.35	1 216 089.69
-209/9	288 745.57	1 216 086.00
-209/10	288 754.74	1 216 078.11
-209/11	288 763.30	1 216 068.33
-209/12	288 771.28	1 216 053.34
-209/13	288 773.69	1 216 047.85
-209/14	288 795.00	1 216 054.93
-209/15	288 794.62	1 216 069.60
-209/16	288 774.66	1 216 067.13
-209/17	288 753.98	1 216 090.64
-209/18	288 755.59	1 216 100.76
-209/19	288 772.21	1 216 103.03
-209/20	288 772.48	1 216 104.78
-209/21	288 778.45	1 216 103.88



:

	
•1	
44:xx:xxxxxx:xx	(),
44:XX:XXxxXxX	
	
	,
